



А 21 <sup>2</sup>/<sub>118</sub>

**Краткій Путеводитель по г. Костромѣ  
и Костромской губерніи.**

Посвящается IV Областному  
Историко-Археологическому Съѣз-  
ду въ г. Костромѣ 21—30 іюня  
1909 года.

Составилъ Членъ Совета Костромской  
Архивной Комиссіи, свящ. П. А. Алмазовъ.

Издание Костромской Архивной Комиссіи.

КОСТРОМА.  
Губернская Типографія.  
1909.

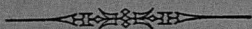
А 21  $\frac{2}{118}$ ,

# КРАТКІЙ ПУТЕВОДИТЕЛЬ

по г. Костромѣ

И


Костромской губерніи.



Посвящается IY Областному  
Историко - Археологическому  
Съѣзду въ г. Костромѣ 21—30  
іюня 1909 года.

КОСТРОМА.  
Губернская Типографія.  
1909.

Печатано съ разрѣшенія Г. Костромского Губернатора. 1909 г.





Такъ какъ размеры, обычно усвоенные печатнымъ путеводителямъ, до чрезвычайности невелики, то и настоящій путеводитель не можетъ претендовать на полноту сообщаемыхъ въ немъ свѣдѣній. Составитель путеводителя руководился задачей не писать подробную исторію городовъ Костромской губерніи, а лишь отмѣтить, по возможности сжато, тѣ историческіе моменты, на которыхъ зиждется историческая цѣнность того или иного населеннаго мѣста, а также указать немногіе, уцѣлѣвшіе отъ вліянія времени, историческіе памятники. Больше подробное обозрѣніе Костромского края можно найти въ соч. Крживоблоцкаго „Матеріалы по исторіи географіи Россіи“, И. Миловидова „Очеркъ исторіи Костромы съ древнѣйшихъ временъ до царствованія Михаила Θεодоровича“, кн. А. Козловскаго „Взглядъ на исторію Костромы“, И. В. Баженова „Костромской кремль“ и Л. П. Скворцова „Очеркъ исторіи г. Костромы“ (печатается въ „Поволжскомъ Вѣстникѣ“ за 1908 и 1909 г.), каковыми сочиненіями пользовался авторъ путеводителя. Обширная литература по исторіи и археологіи Костромского края имѣется въ библіотекѣ при Костромской губернской ученой архивной комиссіи.

---



Тема этих размышлений, очевидно, является неслучайной. Вспомогательная литература по этому вопросу не может быть представлена на основании соображений, как в действительности. Социальные условия, в которых производится работа, не являются благоприятными для развития культуры. В настоящее время, по возможности, мы должны стремиться к тому, чтобы в условиях, в которых мы живем, не было никаких препятствий для развития культуры. В настоящее время, по возможности, мы должны стремиться к тому, чтобы в условиях, в которых мы живем, не было никаких препятствий для развития культуры. В настоящее время, по возможности, мы должны стремиться к тому, чтобы в условиях, в которых мы живем, не было никаких препятствий для развития культуры.

## Г. Кострома.

Точно опредѣлить время основанія Костромы невозможно за отсутствіемъ историческихъ данныхъ по этому вопросу. Вполнѣ точно и опредѣленно о Костромѣ въ первый разъ упоминается въ лѣтописяхъ подъ 1213 годомъ. На основаніи этой даты едва-ли будетъ ошибкою утверждать, что основаніе Костромы относится, по крайней мѣрѣ, къ концу XII вѣка. Самое названіе „Кострома“ въ исторической литературѣ объясняется различно, но наиболѣе вѣроятнымъ представляется предположеніе, что названіе города произошло отъ имени „Костромы“—славянскаго божества весны, олицетворявшаго собою живительныя силы природы.

Первоначально Кострома была расположена на правомъ берегу р. Волги—на мѣстѣ нынѣшняго села „Городища“, но послѣ Батыева погрома (1237—38 гг.) Костромскія укрѣпленія были перенесены на лѣвый берегъ рѣки. Вѣроятно, основаніемъ перенесенія Костромы на другое мѣсто послужило то соображеніе, что, въ случаѣ нападенія на городъ со стороны татаръ, городскіе жители легко могли скрыться въ окружающихъ Кострому лѣсахъ; кромѣ того, и доступъ къ лѣвому берегу Волги былъ сравнительно труднѣе для татаръ,—особенно съ Ярославской стороны. Можно полагать, что мысль о перенесеніи Костромы на новое, болѣе безопасное мѣсто принадлежала Владимірскому Великому Князю Ярославу Всеволодовичу (1238—1246), который въ лѣтописяхъ извѣстенъ, какъ обновитель прежнихъ разоренныхъ Батыемъ городовъ Ростово-Суздальской земли. По своему обновленіи Кострома тѣмъ же Великимъ Княземъ Ярославомъ Всеволодовичемъ была назначена въ удѣлъ его сыну Василію Яро-

славичу, который и жилъ въ Костромѣ сначала какъ удѣльный, а потомъ—какъ Великій Князь Владимірскій и Костромской († 1276 г.). Въ княженъ Василя Ярославича былъ устроенъ Костромской кремль, занимавшій нѣкогда обширную площадь,—ту самую, на которой расположены теперь Костромскіе соборы и городской садъ. Одною изъ первыхъ построекъ новозаложеннаго кремля была церковь (соборная) Успенія Божіей Матери, въ которой былъ поставленъ чудотворный образъ Божіей Матери—Теодоровскія, явившійся Великому Князю около 1263 года въ мѣстности, называемой „Запрудня“.

Послѣ смерти Василя Ярославича Кострома послѣдовательно числилась за князьями Владимірскими, Переяславль-Залѣскими и, наконецъ, Московскими. Въ княженъ Великаго Московскаго князя Иоанна Даниловича Калиты при устьѣ впадающей въ Волгу р. Костромы основана была извѣстная въ исторіи нынѣ благополучно царствующаго Дома Романовыхъ Ипатіевская обитель (1330 г.). Основателемъ ея былъ татарскій мурза Четь, выѣхавшій изъ Орды въ Москву съ намѣреніемъ поступить на службу къ Московскому князю. Остановившись для обычнаго отдыха около „Святого“ озера, Четь удостоился видѣнія Божіей Матери, сопровождаемой свв. апостоломъ Филиппомъ и Ипатіемъ, еп. Гангрскимъ. Пораженный видѣніемъ, Четь принялъ крещеніе съ именемъ Захаріи и на мѣстѣ чудеснаго событія воздвигъ монастырь, въ которомъ впоследствии и былъ погребенъ.

Находясь съ одной стороны, на довольно открытомъ берегу Волги, съ другой—будучи довольно беззащитною (какъ и большинство русскихъ городовъ), Кострома неоднократно дѣлалась жертвою то новгородской вольницы, то давнихъ разорителей русской земли татаръ. Въ 1375 г. новгородскіе ушкуйники, подѣхавъ къ Костромѣ на 70-ти галдяхъ, совершенно разграбили



городъ, предварительно изгнавъ изъ него воеводу Плещея. Въ 1393 году новгородцы опять дѣлають набѣгъ на Кострому и окрестности гор. Галича, гдѣ произвели сильное опустошеніе. Новгородскіе набѣги привели костромичей къ мысли о необходимости укрѣпить свой городъ. Можно предполагать, что имъ въ этомъ дѣлѣ помогали и Великіе Московскіе князья, надѣявшіеся имѣть въ Костромѣ убѣжище на случай появленія подъ Москвою вражеской силы. И дѣйствительно, въ 1382 г., при нападеніи на Москву Тохтамыша, великій князь Дмитрій Іоанновичъ Донской и его супруга укрываются въ Костромѣ; его примѣру послѣдовалъ и сынъ его Василій Дмитріевичъ, когда въ 1408 году Эдигей приближался къ Москвѣ. Въ 1433 году Кострома была сожжена и разграблена татарами, сильно опустошившими всю Костромскую страну. Значительную роль имѣла Кострома въ эпохи: 1) борьбы Московскихъ Великихъ Князей съ удѣльными Галичскими и 2) смутнаго времени.

Одинъ изъ сыновей Дмитрія Донского—Юрій Дмитріевичъ, получивъ въ удѣлъ Галичскую вотчину, задумалъ въ 1396 году безъ помощи своего брата, Великаго Князя Василя Дмитріевича, предпринять походъ противъ низовыхъ городовъ Казани, Болгарь и др. Походъ удался, и Юрій Дмитріевичъ вернулся въ Галичъ съ богатою добычею. По смерти своего брата, князь Юрій сталъ оспаривать великокняжескій престолъ у своего племянника—Московского князя Василя Васильевича (Темнаго), заставилъ его въ 1433 году бѣжать изъ Москвы въ Кострому, а самъ сѣлъ на великое княженіе. Но московскіе люди, присягавшіе на вѣрность князю Василю, толпами уходили изъ Москвы въ Кострому: очевидно, симпатіи московскаго населенія были не на сторонѣ кн. Юрія, а это обстоятельство, можно полагать, вызвано было неувѣренностью въ мощности князя Юрія; въ 1429 г., когда казанскіе татары

напали на Галичь, Юрій не могъ отстоять свой городъ и малодушно бѣжалъ изъ него. Юрій долженъ былъ уступить великокняжескій столъ законному князю Василию II. Сыновья Юрія—Василій Косой и Димитрій Шемяка, между тѣмъ, враждовали съ Василиемъ II и послѣ незначительной побѣды, одержанной ими надъ Московскимъ великокняжескимъ войскомъ, вторично доставили великокняжескій престолъ своему отцу,—но не надолго: Юрій скоро скончался. Его сынъ—Василій Косой также нѣкоторое время владѣлъ великокняжескимъ престоломъ, но Василій II разбилъ его дружину около г. Ростова и самого Косого взялъ въ плѣнъ. Между тѣмъ другой сынъ Юрія—Димитрій Шемяка, устроивъ заговоръ противъ Василия II, схватилъ его, ослѣпилъ и сослалъ въ г. Угличъ. Однако, Василій II и въ такомъ страшномъ несчастіи не потерялся: въ 1447 г. онъ снова, съ помощію вѣрныхъ людей, занялъ великокняжескій престолъ, разбилъ Шемяку при Галичскомъ озерѣ; Шемяка бѣжалъ въ Новгородъ, гдѣ и былъ отравленъ. Послѣ этого пораженія Галичь потерялъ свою самостоятельность и былъ присоединенъ къ Московскому княжеству.

Въ царствованіе Василия Ивановича Шуйскаго, когда Русь была раззоряема поляками, польскій воевода Лисовскій съ своею дружиною напалъ на приволжскіе города и селенія, раззорилъ Кинешму, Солдогу, Кострому и Галичь, оставивъ въ Костромѣ значительный отрядъ поляковъ подъ начальствомъ Вельяминава. На помощь костромичамъ подоспѣло въ 1609 году добровольное ополченіе, собранное вологжанами. Поляки, подъ начальствомъ Вельяминава, принуждены были запереться въ Ипатіевскомъ монастырѣ, который въ іунѣ 1609 года началъ осаждать царскій воевода Жеребцовъ. Лисовскій, узнавъ о стѣсненномъ положеніи своего отряда, бросился отъ Юрьевца къ Костромѣ, но былъ принужденъ уйти отъ Костромы и направиться

къ Троице-Сергіевой лаврѣ, разоривъ по пути пригородокъ Нерехту. Въ 1612 году Москва была очищена отъ поляковъ усиліями Нижегородскаго ополченія, въ составъ котораго входили дружины Юрьевецкая, Кинешемская, Костромская и др. и въ 1613 г. на Земскомъ Соборѣ рѣшено было приступить къ избранію царя, каковой титулъ земскіе люди постановили поднести Костромскому боярину Михаилу Ѳеодоровичу Романову, вотчина котораго, село Домнино, находилась въ 40 верстахъ отъ Костромы. Поляки, толпами бродившіе въ Костромскихъ предѣлахъ, узнавъ о рѣшеніи Земскаго Собора, рѣшили погубить 16-лѣтняго юношу Михаила Ѳеодоровича, но послѣдній былъ спасенъ самоотверженіемъ Домнинскаго крестьянина Ивана Сусанина, за новоизбраннаго царя живость свой положившаго. Замыселъ поляковъ не удался. . . . Извѣщенный о грозящей опасности зятемъ Сусанина крестьяниномъ Иваномъ Сабининымъ, Михаилъ Ѳеодоровичъ вмѣстѣ съ своей родительницей старицей Марей Іоанновной спѣшно удался въ Кострому и здѣсь 14 марта 1613 г. въ Ипатіевской обители возложилъ на себя царскій крестъ и принялъ посохъ Московскаго царства. Гордясь своимъ названіемъ „Колыбели Дома Романовыхъ“, Кострома встрѣчаетъ своихъ дорогихъ гостей—членовъ IV областного историко-археологическаго съѣзда—не безъ сожалѣнія о томъ, что, за малымъ количествомъ историческихъ памятниковъ—свидѣтелей старины, она едва ли будетъ въ состояніи удовлетворить въ полной мѣрѣ любознательности просвѣщенныхъ изслѣдователей былыхъ судебъ Русской земли.

Въ XV ст. Кострома, при раздѣленіи Россіи на губерніи царемъ Іоанномъ III была отнесена къ Галичской, въ 1708 г.—къ Архангелогородской губерніи, а въ 1719 году была сдѣлана провинціальнымъ городомъ Московской губерніи. Въ 1778 году Кострома была поставлена во главѣ Костромскаго намѣстничества и



12 декабря 1796 года—переименована въ губернской городъ Костромской губерніи.

По своему внѣшнему виду Кострома представляетъ изъ себя довольно чистый городъ, занимающій не послѣднее мѣсто въ ряду другихъ губернскихъ городовъ въ культурно-промышленномъ отношеніи. Интересенъ планъ города, Высочайше подтвержденный въ 1781 году: такъ какъ городскія главныя улицы расположены радіусами по отношенію къ Сусанинской площади, то по какой бы улицѣ посѣтителъ города ни проходилъ, всегда имѣетъ возможность безъ затрудненія вернуться къ точкѣ отправленія. Это значительно облегчаетъ обзорѣніе города. Сѣверная окраина города—по лѣвому берегу р. Костромы представляетъ изъ себя фабричный уголь. Благодаря значительному развитію заводской промышленности сильно развивается и численность населенія, достигающая въ настоящее время до 42 тыс. Не бѣдна Кострома и учебными заведеніями, какъ средними, такъ и высшими; изъ первыхъ слѣдуетъ отмѣтить: 2 мужскія классическія гимназіи, 2 женскія гимназіи, реальное училище, духовную семинарію, женское епархіальное училище, женскую учительскую семинарію и механико-техническое училище имени **Θ. В. Чицова**; изъ низшихъ: мужское духовное училище, химико-техническое училище имени **Θ. В. Чицова**, торговую школу, 2 4-классныя мужскія городскія училища, два 2-классныя женскія городскія училища, нѣсколько (до 20-ти) начальныхъ школъ (приходскихъ и церковныхъ), **Маріинскій дѣтскій пріютъ** и женское училище при Костромскомъ Анастасинскомъ женскомъ монастырѣ.

### **Памятники Костромской старины.**

Какъ и большинство русскихъ старинныхъ городовъ, издревле крѣпкихъ своею церковностью, Костро-

ма богата храмами, которые почти исключительно и являются свидѣтелями былыхъ судебъ города. Первое вниманіе посѣтителя Костромы обращаетъ на себя грандіозное сооруженіе—кафедральный Успенскій соборъ, устроенный на мѣстѣ древняго кремля и состоящій изъ нѣсколькихъ построекъ разныхъ столѣтій. Древнѣйшею изъ нихъ является Успенскій (лѣтній) храмъ, основанный Костромскимъ удѣльнымъ княземъ Василюемъ Ярославичемъ (братомъ св. Александра Невскаго) въ концѣ XII в., но не позднѣе 1277 года. Успенскій храмъ неоднократно подвергался пожарамъ; особенно сильно онъ погорѣлъ 18 мая 1773 года, но въ своихъ очертаніяхъ, основѣ и внутреннемъ расположеніи остался тѣмъ же, какимъ былъ и въ XIII вѣкѣ. Въ этомъ храмѣ и была поставлена, послѣ недолгаго пребыванія въ Феодоровскомъ деревянномъ, чудотворная Феодоровская икона Божіей Матери, явившаяся вышеназванному князю. Характерную особенность этого храма составляютъ алтари, обращенные не на востокъ, а на сѣверъ—въ ту сторону, гдѣ была обрѣтена чудотворная икона. Внутренность собора богата стѣннымъ писаніемъ, въ нѣкоторыхъ частяхъ современнымъ самому устройству храма.

Теплый соборный храмъ—Богоявленскій устроенъ въ концѣ XVIII вѣка на мѣстѣ сгорѣвшаго 18 мая 1773 г. Крестовоздвиженскаго женскаго монастыря. Съ западной стороны къ Богоявленскому храму примыкаетъ величественная колокольня высотой въ 30 с. Строителемъ Богоявленскаго храма и колокольни былъ мѣшанинъ посада Большихъ Солей Степанъ Воротиловъ.

На нижнемъ (по теченію р. Волги) концѣ города обращаетъ на себя вниманіе церковь Воскресенія Христова, что на Нижней Дебрѣ. Оригинальная архитектура нѣкоторыхъ частей лѣтняго храма, затѣливость орнаментовки, богатство стѣнного писанія и об-

чая грандіозность сооруженія наводятъ на мысль, что эта церковь имѣетъ за собою исторію далеко не обыкновенную. Въ писцовыхъ книгахъ 1630 года она упоминается какъ деревянная церковь—верхъ шатровый съ придѣломъ въ честь мученицы Екатерины; рядомъ съ ней помѣщалась другая деревянная же съ трапезой въ честь мучениковъ Космы и Даміана съ придѣломъ великомуч. Георгія Побѣдоносца. Преданіе приписываетъ устройство этой церкви Костромскому князю Василю Ярославичу, который имѣлъ здѣсь охотный дворъ. Нынѣшняя каменная церковь устроена въ 1652 г. „тщаніемъ московскаго купца Кирилла Григорьева Исакова“ по слѣдующему случаю. Исаковъ велъ торговлю кроснами съ Англіей и однажды, разбирая полученные изъ Англи боченки съ кроснами, въ числѣ ихъ нашель боченокъ съ золотомъ. На запросъ англійской фирмѣ—какъ поступить съ этимъ золотомъ,—Исаковъ получилъ отвѣтъ: „употребить на доброе дѣло“. На эти деньги и была устроена Воскресенская церковь.

Въ ризницѣ этой церкви есть много вещей, интересныхъ въ археологическомъ отношеніи.

Почти въ центрѣ города расположенъ величественный Богоявленскій женскій монастырь, основанный въ половинѣ XV вѣка старцемъ Никитою для поселенія иноковъ. Вѣроятно, въ устройствѣ монастыря принимали участіе бояре Салтыковы, такъ какъ онъ служилъ фамиліной усыпальницей этого рода. Въ 1648 г. монастырь былъ обнесенъ каменною оградой, съ 6 вооруженными башнями; однако вооруженіе не спасло монастырь отъ разгрома его поляками, которые въ 1608 году напали на него подъ предводительствомъ Лисовскаго, имущество монастырское разграбили, а монаховъ, не хотѣвшихъ сдаться Тушинскому вору, избили. Въ 1847 году, послѣ страшнаго пожара, истребившаго бѣольшую часть города, Богоявленскій монастырь былъ переименованъ въ женскій, а братія монастыр-



ская была переведена на жительство въ Игрицкій Печененскій монастырь. Настоящимъ своимъ цвѣтущимъ состояніемъ монастырь обязанъ приснопамятной настоятельницѣ—игуменіи Маріи (Давыдовой). Главными святынями обители являются чудотворный образъ Смоленской Божіей Матери (писанъ красками на каменной стѣнѣ), сохранившійся невредимымъ въ пожары 1779 и 1887 гг., и образъ св. Николая. Въ монастырской ризницѣ есть много цѣнныхъ въ археологическомъ отношеніи предметовъ и, между прочимъ, рукописный сборникъ царя Іоанна Васильевича Грознаго и рукописное толковое Евангеліе 1571 года.

Недалекъ отъ Богоявленскаго монастыря расположенъ другой женскій монастырь—Анастасіинъ Крестовоздвиженскій. Основанъ онъ въ XIV столѣтіи. Въ писцовыхъ книгахъ конца XVI в. (1597 г.) уже есть упоминаніе о жалованныхъ грамотахъ монастырю великаго князя Московскаго Василія Димитріевича (1371—1425). До 2-й половины 18 в. монастырь назывался Ризположенскимъ. Въ 1764 г. монастырь былъ упраздненъ по недостаточности средствъ къ содержанію зданій и братіи: инокини были переселены въ Крестовоздвиженскій женскій монастырь, находившійся въ Кремлѣ, рядомъ съ Успенскимъ соборомъ, а въ пустыхъ стѣнахъ упраздненнаго монастыря преосвященный Костромской Дамаскинъ устроилъ было для себя подворье „для удобнѣйшаго исправленія службы въ Успенскомъ соборѣ“. 18 мая 1773 года случился въ кремлѣ страшный пожаръ, истребившій, между прочимъ, и Крестовоздвиженскій женскій монастырь; обительскія монахини, оставшіяся безъ крова, съ Высочайшаго соизволенія, опять были переведены въ Ризположенскій монастырь, которому теперь было присвоено наименованіе Крестовоздвиженскаго—въ память о сгорѣвшемъ (архіерейское подворье еще при епископѣ Симонѣ II Лаговѣ было перенесено въ соборную ограду).

Послѣ пожара 1847 года, испепелившего значительную часть города, въ вѣдѣніе монахинь Крестовоздвиженскаго монастыря были отданы развалины сторѣвшаго Богоявленскаго мужскаго монастыря; большая часть монахинь во главѣ съ игуменіей Маріей перешли туда, а нѣкоторыя монахини остались на прежнемъ мѣстѣ поселенія, образовавъ какъ бы отдѣленіе Богоявленскаго монастыря, игуменія котораго является настоятельницей и Крестовоздвиженскаго. При монастырѣ имѣется училище для дѣвиць съ фельдшерскимъ отдѣленіемъ и амбулаторія для народа.

Ипатіевскій мужской первоклассный каедральный монастырь находится въ разстояніи 1 версты отъ города на правомъ берегу р. Костромы при впаденіи ея въ Волгу. Основаніе монастырю было положено въ 1330 году татарскимъ мурзою Четомъ, перешедшимъ на службу къ Московскому князю Іоанну Калитѣ и недалеко отъ того мѣста, на которомъ устроенъ Ипатіевскій монастырь, удостоившимся чудеснаго явленія ему Божіей Матери. Въ періодъ съ XIV по XVI в. монастырь былъ весь деревянный. Строителями каменныхъ монастырскихъ зданій были потомки Чета (въ св. крещеніи Захарія), бояре Годуновы и въ особенности Димитрій Ивановичъ съ племянникомъ своимъ Борисомъ Ѳеодоровичемъ—впослѣдствіи царемъ Московскимъ и всея Руси. Въ этой-то обители, именно въ Троицкомъ соборѣ, 14 марта 1613 года Костромской бояринъ Михаилъ Ѳеодоровичъ Романовъ и принялъ скипетръ и державу Россійскаго государства. Къ сожалѣнію, эта историческая святыня—Троицкій соборъ не сохранился до нашего времени: 29 января 1649 г. онъ былъ взорванъ „трапезными робятами“, которые неумышленно (а можетъ быть и съ умысломъ) запалили хранившійся подъ соборомъ порохъ; соборъ былъ разрушенъ, остатки его стѣнъ были разобраны и на мѣстѣ прежняго храма въ 1650—1652 гг. былъ устроенъ

нынѣшній Троицкій соборъ. Другая, находящаяся въ монастырѣ церковь Рождества Богородицы первоначально была устроена въ 1564 году, но въ 1760—1764 гг. была разобрана, по причинѣ ветхости, и на ея мѣстѣ былъ устроенъ каменный же Рождество-Богородицкій соборъ, разломанный въ 1859 г. Въ 1864 г. закончена была постройка Рождество-Богородицкаго храма, существующаго въ настоящее время. Интересна въ архитектурномъ отношеніи и монастырская колокольня. Ипатіевскій монастырь служить мѣстопребываніемъ Костромскихъ епархіальныхъ и викарныхъ епископовъ.

Историческую цѣнность Ипатіевскаго монастыря, помимо соединенныхъ съ нимъ великихъ воспоминаній, составляютъ:

1. 3 усыпальницы, находящіяся подъ Рождество-Богородицкой церковью: въ одной изъ нихъ погребенъ Захарія—основатель монастыря—съ своимъ сыномъ, внукомъ и правнуками, во 2-й-родъ Стефана, Григорія и Ивана Васильевичей Годуновыхъ и въ 3-й-родъ Никиты и Петра Васильевичей Годуновыхъ.

2. Мѣстно-чтимый Тихвинскій образъ Божіей Матери—даръ царя Михаила Ѳеодоровича и его родителя святѣйшаго патріарха Филарета.

3. 4 иконы св. Троицы, изъ нихъ двѣ приложены Димитріемъ Ив. Годуновымъ въ 1586 г., а другія двѣ въ 1593 г.

4. Рукописное евангеліе XV в., два рукописныя евангелія XVI в. и нѣсколько другихъ рукописей.

5. Царское мѣсто, посохъ и ковшъ, принадлежавшіе царю Михаилу Ѳеодоровичу и имъ пожалованные монастырю.

6. Палаты бояръ Романовыхъ—небольшое зданіе во вкусѣ теремовъ 16 столѣт. Постройка палатъ приписывается Димитрію Ивановичу и Борису Ѳеодоровичу Годуновымъ. Палаты, состояшія изъ 8 покоевъ, нѣ-



сколько разъ реставрировались; послѣдняя реставрація была въ 1863 году.

Невдалекѣ отъ монастыря находятся двѣ каменные часовни: одна изъ нихъ отмѣчаетъ мѣсто, гдѣ стоялъ князь Василій Ярославичъ съ Теодоровской иконой Божіей Матери при нападеніи на князя Бессмерскихъ купцовъ, а другая устроена въ память побѣды Костромского ополченія надъ польскимъ отрядомъ Лисовскаго.

Наиболѣе богатымъ собраніемъ памятниковъ Костромской старины является историко-археологическій музей при Костромской архивной комиссіи, состоящій изъ отдѣловъ: 1) церковнаго, 2) раскопокъ, 3) этнографическаго, 4) Романовскаго, въ которомъ сосредоточены данныя, имѣющія отношеніе къ исторіи Царствующаго Дома Романовыхъ, 5) Костромскаго (матеріалы по исторіи Костромскаго края), 6) архивнаго (архивы казенныхъ учреждений, помѣщичьихъ вотчинъ и частныя) 7) бібліотеки. Музей помѣщается въ домѣ Костромскаго Дворянства на Павловской улицѣ.

Такъ какъ главную, можно сказать, единственную цѣнность Костромы въ археологическомъ отношеніи составляютъ ея храмы, то изслѣдователю—археологу небезынтересно остановить на нихъ свое вниманіе. Дабы обозрѣватель могъ ориентироваться при обозрѣнн храмовъ, послѣдніе въ нижепомѣщаемомъ перечнѣ располагаются въ хронологической послѣдовательности ихъ устроенія.

## XVII вѣкъ.

Троицкая церковь (Богоявленская ул.). 1650 г.  
Воскресенская, что въ Дебрѣ (нижняя Дебря) 1652 г.

Вознесенская, что въ Дебрѣ (Набережная р. Волги), устроена въ срединѣ 17 в.

Преображенская, что за р. Волгой. 1683 г.

Богословская, что въ Ипатіевской слободѣ 1681—1687 гг.

Христорождественская, что на Сулѣ (Царевская ул.) 1692 г.

### XVIII вѣкъ.

Христорождественская, что въ Дебрѣ, (Набережная р. Волги) 1734 г.

Покровская, что въ Полянскоѣ слободѣ (Сергіевская ул.) 1742.

Архангельская (Набережная р. Волги) 1745 г.

Воскресенская, что на Плошадкѣ (Русина ул.) 1749 г.

Златоустовская (Лавровская ул.) 1751 г.

Спасо-Запрудненская (Запрудня) 1754 г.

Всѣхсвятская (Муравьевка) 1757 г.

Алексѣвская (Алексѣвская ул.) 1759 г.

Предтеченская (Мшанская ул.) 1762 г.

Спасская, что въ Гостинномъ дворѣ 1766 г.

Богоотцовская (Мшанская ул.) 1769 г.

Никольская, что за р. Волгой 1771 г.

Космы и Даміана, что на Гноищѣ (Мшанская ул.) 1775 г.

Петропавловская (Мшанская ул.) 1787 г.

Покровская, что въ Круеникахъ (Покровская ул.) 1790 г.

Стефановская (Набережная р. Волги) 1798 г.

Андреевская (Андреевская слобода) 1798 г.

Борисоглѣбская (Муравьевка) 1800 г.

33/111

Спасская, что въ Подвязьѣ (Мшанская ул.).	} Построены въ кон- цѣ 18 в.; годъ по- стройки въ точно- сти неизвѣстенъ.
Богородицкая, что въ Кузне- цахъ (Марьинская ул.)	
Ильинская (Русина ул.).	
Крестовоздвиженская-клад- бищенская.	

### XIX вѣкъ.

Благовѣщенская (Никольская ул.) 1804 г. (пере-  
устроена въ 1903 г.).

Власіевская (Власьевская ул.) 1805 г.

Богородицкая, что на Лазаревскомъ кладбищѣ,  
1810 г.

Богословская, что на Каткиной горѣ (Богослов-  
ская ул.) 1878 г.

Богородице-Ѳеодоровская, что на Новомъ клад-  
бищѣ, 1894 г.

Успенская, что при р. Волгѣ. Построена въ на-  
чалѣ 19 в. (точный годъ постройки неизвѣстенъ).

Для ознакомленія съ архитектурой Костромскихъ  
храмовъ можетъ служить имѣющійся въ музеѣ архив-  
ной комиссіи альбомъ „Костромскіе храмы“.

### Буй.

Основаніе Буйа относится къ 1536 году, когда  
жители Костромскихъ волостей—Корегской, Ликурской  
и др. били челомъ великому князю и царю Іоанну Ва-  
сильевичу Грозному и его матери Еленѣ о томъ, что-  
бы государь повелѣлъ поставить городъ для защиты  
этихъ и другихъ волостей отъ частыхъ набѣговъ ка-  
занскихъ татаръ, которые по рѣкамъ Костромѣ и Век-

съ черезъ Галичь доходили до тѣхъ волостей. Мѣстные жители, завидя татарь, оставляли свои селенія, собирались въ Буйскомъ кремль, гдѣ защищались отъ неприятелей, съ западной и сѣверной сторонъ прикрытые возвышенными крутыми берегами рѣкъ Костромы и Векусы и съ южной, и восточной довольно высокимъ валомъ и вырытымъ за нимъ глубокимъ ровомъ. Въ началѣ XVII столѣтія Буй вмѣстѣ съ сосѣдними городами Галичемъ и Солигаличемъ много перенесъ несчастій отъ поляковъ, бродившихъ здѣсь громадными и многочисленными шайками. Буй нѣкоторое время былъ мѣстомъ заточенія Александра и Василя Ивановичей Шуйскихъ, сосланныхъ сюда въ 1589 году.

Будучи мѣстомъ поселенія сравнительно молодымъ, находясь вдали отъ Костромы и другихъ сосѣднихъ городовъ, Буй, не имѣя за собой солидныхъ историческихъ воспоминаній, и въ настоящее время мало чѣмъ заявляетъ о себѣ; только съ проведеніемъ черезъ Буй сѣверной желѣзной дороги городъ немного ожилъ; вообще Буй съ его 4 тыс. населеніемъ представляетъ изъ себя довольно тихій и незамѣтный уголокъ. Вслѣдствіе того, что Буй никогда не имѣлъ какой нибудь значительной роли въ судьбахъ мѣстнаго края, здѣсь нѣтъ никакихъ интересныхъ памятниковъ старины, связанныхъ съ какими либо историческими воспоминаніями и глазу историка-археолога въ Буй не на чемъ остановиться. Гораздо интереснѣе въ этомъ отношеніи Буйскій уѣздъ, который заключаетъ въ себѣ:

1. Желѣзно-боровскій монастырь, находящійся въ 15 верстахъ отъ Буя, основанный во второй половинѣ XIV в. преподобнымъ Таковымъ, происходившимъ изъ рода бояръ Аносовыхъ. По устному преданію, первый русскій самозванецъ Гришка Отрепьевъ былъ постриженникомъ этого монастыря.



2. Село Домнино, принадлежавшее прежде роду дворянъ Шестовыхъ и перешедшее потомъ въ родъ Романовыхъ. Здѣсь въ 1612 и 1613 годахъ имѣлъ свое мѣстопробываніе Михаилъ Θεодоровичъ Романовъ. Сюда въ 1613 году направлялась шайка поляковъ съ намѣреніемъ убить Михаила Θεодоровича, уже избраннаго на Московское царство.

3. Село Исупово, близъ котораго былъ убитъ Иванъ Сусанинъ, спаситель Михаила Θεодоровича.

## Варнавинъ.

Варнавинъ, самый отдаленный отъ Костромы, уѣздный городъ (385 в. отъ Костромы), расположенъ на очень высокомъ берегу р. Ветлуги. Названіе свое городъ получилъ отъ преп. Варнавы, родины котораго былъ городъ Великій Устюгъ. Частые набѣги черемисъ на его родину заставили Варнаву въ 1464 году искать болѣе безопаснаго мѣста. Для своего поселенія и благочестивыхъ подвиговъ Варнава избралъ т. наз. Красную гору, на которой теперь стоитъ Варнавинъ, и провелъ на ней 28 лѣтъ, скончавшись 11 июня 1492 года. По смерти преподобнаго нѣкоторые изъ его учениковъ поселились полѣ его хижины и такимъ образомъ положили основаніе Варнавинской пустыни, существовавшей до 1764 года. Варнавинская пустынь привлекла къ себѣ много поселенцевъ, изъ коихъ образовалась дѣлая слобода, которая въ 1778 году, во время открытія Костромскаго намѣстничества, и была переименована въ уѣздный городъ Варнавинъ.

Изъ памятниковъ старины въ Варнавинѣ имѣется деревянная церковь во имя св. Троицы, построенная въ 1666 году, при бытности здѣсь мужского монастыря.

Населеніе Варнавина, числомъ около 2-хъ ты-

сячь, очень бѣдно, причиною чего являются отсутствіе постоянныхъ промысловъ и удаленность города отъ путей сообщенія.

## Ветлуга.

Ветлуга находится въ разстояніи 331 версты отъ Костромы, расположена на высокомъ берегу рѣки Ветлуги. Изъ мѣстныхъ преданій и нѣкоторыхъ архивныхъ документовъ извѣстно, что въ началѣ XVII столѣтія на мѣстѣ города Ветлуги находилась деревня Шулепниково, принадлежавшая къ Ветлужской волости. Въ 1637 году Ветлужская волость царемъ Михаиломъ Феодоровичемъ была пожалована княгинѣ Иринѣ Михайловнѣ Мстиславской. Изъ деревни Шулепникова въ XVIII в. образовалось село Верхне-Воскресенское, которое въ 1737 году поступило въ родъ капитана Наумова, въ 1775 году вдовою капитана Наумова было продано дѣйствительному тайному совѣтнику Феодору Васильевичу Наумову, а отъ него въ скоромъ времени по наслѣдству перешло во владѣніе княгинѣ Бѣлосельской, которая въ октябрѣ 1778 года продала Верхне-Воскресенское Ярославскому и Костромскому генералъ-губернатору Мельгунову. Означенное село, по красивому мѣстоположенію, такъ понравилось Мельгунову, что онъ рѣшилъ принести его въ даръ Императрицѣ Екатеринѣ II и испросилъ Высочайшее повелѣніе на открытіе здѣсь уѣзднаго города Ветлуги, каковое, и было подписано Императрицею 5 сентября 1778 года. Крестьяне села Верхне-Воскресенскаго, съ открытіемъ города, перешли въ составъ гражданъ; потомки ихъ и до настоящаго времени именуются старожилами. Какъ городъ сравнительно недавній, Ветлуга не имѣетъ за собою, за исключеніемъ вышеуказаннаго,

никакихъ историческихъ воспоминаній; небогата она и церквами, каковыхъ въ городѣ всего 2.

Въ городѣ имѣется женская гимназія.

Въ уѣздѣ г. Ветлуги незначительную часть населенія составляютъ черемисы, по характерности своихъ обычаевъ нравовъ и костюмовъ составляющіе предметъ особаго вниманія этнографовъ.

## Галичъ.

По той роли, которую Галичъ, называемый Мерянскимъ, занималъ въ удѣльный періодъ Русской исторіи, онъ принадлежитъ къ разряду наиболѣе видныхъ городовъ нашего Сѣвера. О времени основанія Галича, равно и о его основателѣ въ исторіи не сохранилось точныхъ свѣдѣній. Первоначальныя и достовѣрныя свѣдѣнія о Галичѣ появляются съ 1238 года. Съ 1245 года Галичъ былъ стольнымъ городомъ Галичскаго княжества и былъ свидѣтелемъ той борьбы, которую Галичскій князь Димитрій Шемяка вель съ своими родичами. По окончаніи борьбы Шемяки съ Великимъ княземъ Василіемъ Васильевичемъ Галичъ вошелъ въ составъ единой державной Россіи и сталъ управляться великокняжескими тиунами подъ вѣдомствомъ Галицкой чети. Въ 1778 году Галичъ, принадлежавшій доселѣ (съ 1719 г.) Архангелогородской губерніи, вошелъ въ составъ Костромской провинціи и потомъ губерніи. Благодаря своей значительной древности, а также положенію стольнаго города, Галичъ имѣетъ за собою множество воспоминаній. Въ немъ самомъ и его окрестностяхъ сохранились преданія о древнихъ мерянахъ-язычникахъ, о первыхъ святыхъ отшельникахъ—просвѣтителяхъ Галичской страны, о послѣднихъ кровавыхъ спорахъ Галичскихъ князей съ Великими

князьями Московскими, о нашествиях Монголовъ, Поляковъ, Литовцевъ. Галичъ долго защищался противъ Батыя, храбро выдержалъ 4-хъ-недѣльную осаду въ 1427 году Казанскихъ татаръ; но въ смутахъ удѣльныхъ междоусобій часто былъ ихъ жертвою—особенно въ 1434 году, когда Великій князь Василій Темный, преслѣдуя своего дядю Юрія, разорилъ Галичъ до тла.

На одной изъ горъ, господствующихъ надъ окрестностями Галича, и до настоящаго времени существуютъ остатки древняго укрѣпленія, называемые столбищемъ. На столбищѣ сохранились мѣста княжескаго дворца. Древность загородныхъ галичскихъ урочищъ простирается до временъ язычества. На такъ называемой Поклонной горѣ, находящейся недалеко отъ города, въ древнія языческія времена имѣлъ, по преданію, мѣстопребываніе одинъ изъ главныхъ идоловъ, Ярсита, которому усердно поклонялись меряне. Другой идолъ, Купала, находился на томъ самомъ мѣстѣ, куда и до настоящаго времени стекаются 24 іюня галичане гулять. Не мало, вѣроятно, хранить въ себѣ историческихъ тайнъ и довольно обширное (17 в. X 7 в.) Галичское озеро, на восточномъ берегу котораго живописно расположенъ Галичъ.

Благодаря своему изолированному положенію, а можетъ быть и по нѣкоторымъ особенностямъ исторической жизни, Галичъ до настоящаго времени сохранилъ свой особенный народный говоръ и древнюю національную одежду; послѣдняя, впрочемъ, составляетъ уже теперь фамилію рѣдкость въ нѣкоторыхъ жилищныхъ домахъ. Особенно хороши старинные боярскіе костюмы, образцы которыхъ можно видѣть въ этнографическомъ отдѣлѣ музея при Костромской архивной комиссіи.

До настоящихъ годовъ Галичъ былъ довольно соннымъ городкомъ, оживавшимъ только на лѣтніе мѣ-



сяца, когда широкое Галичское озеро покрывается лодками рыбаковъ, составляющихъ исключительное население т. наз. Рыбной слободы. Съ недавнихъ поръ Галичъ, благодаря проведенію чрезъ него Сѣверной желѣзной дороги, замѣтно оживился, являясь транзитнымъ пунктомъ изъ Вятки въ Петербургъ. Движателями умственной жизни Галича являются мужская и женская гимназіи, мужское духовное училище, городскія мужское и женское училища, училище для дѣвочекъ при Галичскомъ Староторжскомъ монастырѣ и нѣсколько низшихъ школъ. Населеніе Галича въ настоящее время достигаетъ 8 тысячъ.

Любителю древности можно рекомендовать обратиться въ Галичъ вниманіе прежде всего на окружающія этотъ городокъ горы, отъ которыхъ вѣтъ далекихъ, далекихъ прошлымъ. Посѣтившій Галичскій Преображенскій соборъ, устроенный въ 1774 году при пособіи Императрицы Екатерины II, найдетъ здѣсь очень цѣнные, въ историческомъ отношеніи, предметы церковнаго обихода, а именно:

1. Серебряный вызолоченный потиръ съ рѣзною по нижнему краю надписью: „повелѣніемъ благовѣрнаго и христоробиваго и великаго князя Алексѣя Михайловича всея Русіи здѣланы сіи сосуды лѣта 7161 іюня 18 въ Галичѣ въ соборную церковь Преображенія Господня“.

2. Книги осмогласникъ, гласы 5—8 въ рукописною надписью по листамъ: „Михаилъ Θεодоровичъ всея Русіи въ Галичѣ въ соборъ Преображенія Спасова при протопопѣ Иванѣ обратію. Дана изъ приказу большого дворца лѣта 7147 мая въ 1 день“.

3. Уставъ, печатанный въ Москвѣ 7141 г., февраля 18 дня, при патриархѣ Филаретѣ, съ надписью по листамъ: „сію книгу пожаловаль Государь царь и великій князь Михаилъ Θεодоровичъ всея Русіи въ Галичѣ въ соборную церковь Преображенія Спасова“.

лѣта 7141 іюля въ 19 день; а подписалъ сію книгу приказу большого двorca подъячій Любимъ Асмановъ". Есть и еще нѣсколько древнихъ книгъ.

Изъ другихъ храмовъ обращаетъ на себя вниманіе церковь Рождества Христова, построенная въ 1654 году.

Въ Галичѣ находятся два монастыря: мужской Пайсіевъ, основанный въ XIV в. преп. Пайсіемъ и женскій Староторжескій Николаевскій, основанный въ XV в.

## Кинешма.

Кинешма, уѣздный городъ, расположенъ на высокомъ правомъ берегу Волги, при впаденіи въ нее рѣчки Кинешемки. Когда и кѣмъ основана Кинешма—неизвѣстно: народныя преданія называютъ Кинешму сверстницею Нижняго-Новгорода; но это едва ли такъ, потому что въ лѣтописяхъ Кинешма впервые упоминается подъ 1429 годомъ, когда она была опустошена татарами. Въ концѣ XV вѣка Кинешма вмѣстѣ съ Лухомъ была отдана въ приданое за родною племянницею Іоанна III княжною Рязанскою, которая вышла замужъ за князя Теодора Михайловича Бѣльскаго и числилась за родомъ Бѣльскихъ до конца XVI в. Незадолго до вступленія на престолъ Михаила Осодоровича Романова, Кинешма подверглась нападению поляковъ подъ предводительствомъ Лисовскаго; 26 мая 1609 г. Кинешемцы храбро отстаивали свои дома и имущество, но не могли выдержать натиска враговъ и почти всѣ были перебиты. Памятникомъ этой печальной години служить каменная часовня, построенная на городской площади надъ костями воиновъ, павшихъ въ битвѣ съ поляками.

Прошлое Кинешмы не богато воспоминаніями; но въ настоящее время она начинаетъ завоевыватьъ себѣ исключительное положеніе. Окруженная со всѣхъ сторонъ фабриками и разными промышленными заведеніями, находясь на волномъ и желѣзнодорожномъ путяхъ сообщенія, Кинешма является крупнымъ промышленнымъ центромъ, что замѣтно отражается на внѣшнемъ видѣ города, являющагося лучшимъ въ губерніи, послѣ Костромы, по чистотѣ и богатству построекъ и внѣшней привлекательности. Съ недавнихъ поръ устье рѣки Кинешемки обращено въ гавань, въ которой находятъ въ зимнее время безопасный пріютъ до 100 судовъ Волжскаго флота. Жителей въ Кинешмѣ насчитывается свыше 8 тысячъ.

Изъ учебныхъ заведеній въ городѣ имѣются: мужское духовное училище, реальное училище, женская гимназія, мужское 4-классное училище, женское двухклассное училище и нѣсколько начальныхъ школъ. Имѣется въ Кинешмѣ очень недурный театръ.

Вниманіе туриста—любителя, посѣтившаго Кинешму, могутъ обратить на себя Успенскій соборъ—величественная постройка 1745 года; церковь во имя Преображенія Господня, построенная въ 1694 году и церковь Крестовоздвиженская или Казанская, построенная въ 1744 году. Всѣхъ церквей въ Кинешмѣ 8. Невдалекѣ отъ Кинешмы находится Успенскій женскій монастырь, находившійся ранѣе въ самомъ городѣ и именовавшійся Вознесенскимъ.

Кинешемскій уѣздъ—преимущественно фабричный: всѣхъ фабрикъ и заводовъ въ уѣздѣ около 100. Центромъ фабричной промышленности Кинешемскаго уѣзда по справедливости считается богатое село Вичуга, славящееся своими салфеточными издѣліями.

Въ 23 верстахъ отъ Кинешмы внизъ по теченію р. Волги находится слобода Рѣшма, нѣкогда вотчина князя Голицына, любимца царевны Софьи Алексѣевны.

Здѣсь съ давнихъ временъ существуетъ, недавно обращенный въ женскій, монастырь во имя преп. Макарія Желтоводскаго.

Въ 11 верстахъ выше Кинешмы, на лѣвомъ берегу р. Волги находится небольшое с. Солдого, извѣстное по происходившей здѣсь въ 1440 году стычкѣ русскихъ войскъ съ Казанскими татарами.

## Кологривъ.

Названіе свое Кологривъ получилъ по мѣсту своего расположенія около (или коло-по мѣстному нарѣчію) высокихъ, незаливаемыхъ весеннею водою мѣсть, называемыхъ гривами. До 1778 года на мѣстѣ нынѣшняго Кологрива находилось село Кичино, переименованное во время открытія Костромскаго намѣстничества въ уѣздный городъ вмѣсто стараго, неудобнаго по мѣстоположенію и незначительнаго по населенію, города Кологрива (нынѣ село Архангельское), отстоящаго на 40 версть отъ настоящаго, вверхъ по рѣкѣ Унжѣ.

Населеніе Кологрива въ количествѣ до 3<sup>1</sup>/<sub>2</sub> тыс. довольно бѣдное, занимается незначительнымъ лѣснымъ промысломъ. По обилію лѣсовъ Кологривскій уѣздъ является однимъ изъ первыхъ въ губерніи, насчитывая не одинъ десятокъ лѣсныхъ дачъ, въ которыхъ выработывается прекрасный строевой и мачтовый лѣсъ.

Не имѣя за собою никакихъ историческихъ цѣнностей, Кологривъ, впрочемъ, обращаетъ на себя вниманіе, какъ просвѣтительный центръ: здѣсь имѣются—женская гимназія, сельско-хозяйственное промышленное училище имени Ѳ. В. Чижова, мужская второклассная шеола духовнаго вѣдомства и нѣсколько низшихъ шеолъ.



У Церквей въ городѣ 3: изъ нихъ замѣчательнъ устроенный въ 1817 году Успенскій соборъ, въ которомъ находится почитаемая явленною икона Успенія Божіей Матери.

Въ уѣздѣ Кологрива находится посадъ Парфентьевъ, въ которомъ нѣкогда находилась крѣпость, обнесенная землянымъ валомъ, остатки котораго сохранились и доселѣ.

## Макарьевъ на Унжѣ.

До 1439 года на томъ мѣстѣ, гдѣ теперь находится городъ Макарьевъ, была пустошь, покрытая непроходимымъ лѣсомъ. Обитель преп. Макарія была первымъ человѣческимъ жилищемъ въ этой странѣ. Вскорѣ послѣ основанія обители около нея начали поселяться крестьяне, образовавшіе подмонастырную слободу и село Коврово. Въ 1778 году, при образованіи Костромскаго намѣстничества, былъ низведенъ въ разрядъ заштатныхъ городовъ старый городъ Унжа, находящійся въ 20 верстахъ выше города Макарьева (на р. Унжѣ) и въ томъ же году открытъ новый городъ—нынѣшній Макарьевъ, первоначальное ядро котораго составило село Коврово; воспоминаніемъ о послѣднемъ служить имѣющаяся въ Макарьевѣ Ковровская улица. Такимъ образомъ болѣе или менѣе любопытнаго прошлаго Макарьевъ не имѣетъ. Поэтому все вниманіе историко-археолога, посѣтившаго Макарьевъ, по справедливости должно быть отдано находящемуся въ Макарьевѣ первоклассному Макаріево-Унженскому монастырю, отъ котораго городъ получилъ и свое названіе. Здѣсь имѣются довольно благоустроенный монастырскій архивъ, а также бібліотека, цѣнная въ историческомъ отношеніи. Изъ сохраняющихся въ

монастырѣ св. иконъ особенно замѣчательны: 1) келейный образъ царя Михаила Ѳеодоровича; 2) келейная икона Смоленской Божіей Матери, находившаяся въ келии преп. Макарія; 3) крестъ изъ масличнаго дерева, присланный патриархомъ Филаретомъ въ благодарное воспоминаніе объ избавленіи изъ польскаго плѣна.

Позади монастыря, въ уступѣ высокой монастырской горы, находится колодець, вырытый собственными руками преп. Макарія. Народъ приписываетъ этому источнику чудодѣйственную силу.

Въ особомъ монастырскомъ хранилищѣ сохраняется царская колымага, пожалованная монастырю царемъ Михаиломъ Ѳеодоровичемъ, который въ 1619 году въ октябрѣ посѣтилъ монастырь, причемъ 9-верстный путь отъ села Устьнейскаго до города онъ сдѣлалъ пѣшкомъ.

Жителей въ Макарьевѣ насчитывается до 5 тысячъ. Часть населенія занимается мѣстными промыслами, изъ которыхъ видное мѣсто занимаетъ лѣсная торговля.

Церквей въ Макарьевѣ, не считая монастырскихъ и одной домовою, 3, изъ коихъ самая древняя—Тихвинская, построенная въ 1775 году.

Изъ учебныхъ заведеній въ Макарьевѣ имѣются: промышленно-техническое училище имени Ѳ. В. Чижова, мужское духовное училище, 4-классное мужское и женское начальное училища и женская гимназія.

Въ уѣздѣ Макарьева находятся:

1. Заштатный городъ Унжа, основанный въ первой половинѣ XV вѣка. Здѣсь сохранились остатки земляного вала, внутри котораго жители Унжи укрывались во время нашествія казанскихъ татаръ.

2. Заштатный (бывшій) городъ Кадый, получившій свое начало въ 1673 году. Здѣсь также видны остатки земляного вала, устроеннаго еще во времена

Иоанна Грозного для защиты отъ набѣговъ казанскихъ татарь.

3. Троицкій Бѣлбажскій женскій монастырь, основанный въ 1708 году по указу Императора Петра Великаго.

4. Высоковскій единовѣрческій мужской монастырь, открытый въ 1800 году на мѣстѣ бывшаго тутъ раскольническаго скита.

5. Троицкая-Кривозерская общежительная мужская пустынь, основанная въ 1644 году на мѣстѣ уединенія блаженнаго Симона Юрьевецкаго. Главная святыня сего монастыря есть чудотворная Иерусалимская икона Божіей Матери, первое произведеніе придворнаго изографа Корнилія Уланова.

6. Николо-Надѣвская мужская общежительная пустынь,

и 7. Боголюбскій женскій монастырь.

## Нерехта.

Уѣздный городъ Нерехта, расположенный по теченію небольшой рѣки Солоницы, находится на Ярославско-Костромской вѣтви Московско-Ярославско-Архангельской желѣзной дороги, при соединеніи ея съ Середской вѣтвью Шуйско-Ивановской ж. д., въ 40 верстахъ отъ Костромы. Точныхъ свѣдѣній о времени основанія Нерехты нѣтъ. Первое упоминаніе Нерехты подъ 1362 годомъ встрѣчается въ рукописномъ житіи преп. Пахомія Нерехтскаго. Въ теченіи многовѣковой своей исторіи Нерехта переходила, въ качествѣ приданнаго, изъ рукъ въ руки, мѣняя своихъ обладателей довольно часто. Такъ въ 1389 г. Нерехта со всѣми своими приселками и деревнями была отдана супругою великаго князя Дмитрія Донскаго Евдокіей

Константиновой преп. Сергію Радонежскому. Въ 1406 году Нерехта, по духовному завѣщанію великаго князя Василія Димитріевича, отошла во владѣніе княгини Софьи Витовтовны—вмѣстѣ съ прилежащими къ Нерехтѣ соляными варницами. Въ 1462 г. великій князь Василій Темный отказаль Нерехту съ варницами супругѣ своей Маріи Ярославовнѣ, а въ 1504 г., по духовному завѣщанію царя Іоанна III, Нерехта вмѣстѣ съ Костромою и Плесомъ достается сыну Іоанна, князю Василію Ивановичу. Въ 1572 г. Іоаннъ Грозный отдалъ Нерехту второму сыну своему Ѳеодору. Въ 1609 году Нерехта была опустошена и сожжена поляками. До отобранія у монастырей имѣній Нерехта населялась преимущественно крестьянами, проживавшими здѣсь для работы на двухъ соляныхъ варницахъ, принадлежавшихъ Троице-Сергіевой Лаврѣ.

Въ настоящее время Нерехта представляетъ изъ себя тихій городокъ, расположенный въ безлѣсной долинѣ—среди полей, съ населеніемъ около 5 тысячъ. Двѣ скрещивающіяся линіи желѣзныхъ дорогъ нѣсколько оживляютъ Нерехту, развивая въ самой Нерехтѣ и ея уѣздѣ кустарную и фабричную промышленность.

Въ самой Нерехтѣ есть довольно значительная бумаго-прядильная и ткацкая фабрика купца К. А. Брюханова, вырабатывающая значительное количество миткаля.

Изъ имѣющихся въ городѣ учебныхъ заведеній можно отмѣтить женскую гимназію, мужское городское училище, желѣзнодорожное училище и нѣсколько низшихъ школъ.

Изъ остатковъ старины въ Нерехтѣ обращаетъ на себя вниманіе церковь—Владимірская, построенная въ 1685 г. при значительныхъ пожертвованіяхъ царей Ѳеодора и Петра Алексѣевичей и отличающаяся оригинальной архитектурой; здѣсь имѣются царскіе вклады—два напрестольныя евангелія, печатанныя одно



въ 1569 г., а другое въ 1637 году. Всѣхъ церквей въ Нерехтѣ 7. Въ верстѣ отъ города находится слобода Сыпанова, возникшая на мѣстѣ упраздненнаго въ 1764 г. Троицкаго Сыпанова монастыря. Слободская церковь во имя Пресвятой Троицы основана въ 1676 году.

Изъ другихъ населенныхъ мѣстъ Нерехтскаго уѣзда слѣдуетъ отмѣтить:

1) С. Середу-Упино съ ея 4-мя значительными бумаго-прядильными фабриками, великолѣпнымъ храмомъ, недавно устроеннымъ мѣстнымъ фабрикантомъ П. А. Павловымъ и стоящимъ болѣе 700 тыс. руб., и единственной въ Костромской губерніи старообрядческой молельней—церковью Ѳеодосѣевского согласія.

2) Заштатный гор. Плесь, основанный въ 1409 году. По живописности положенія Плесь является однимъ изъ самыхъ замѣчательныхъ уголковъ Поволжья.

## Солигаличъ.

Солигаличъ, какъ мѣстонахождение довольно значительныхъ соляныхъ варницъ, въ исторіи извѣстенъ до начала XIV столѣтія. Въ 1332 году Солигаличскія варницы уже упоминаются въ духовныхъ завѣщаніяхъ великихъ князей Іоанна Калиты, Дмитрія Донского и его сына Юрія Дмитріевича. До 1335 г. на мѣстѣ нынѣшняго Солигалича находилась небольшая слобода, жители которой обязаны были частью добываемой ими соли поставлять въ казну. Въ 1335 году около слободы былъ устроенъ Воскресенскій монастырь. Поводомъ къ возникновенію монастыря послужило видѣніе, котораго удостоены были Галичскій князь Ѳеодоръ Симеоновичъ и его духовникъ, игуменъ Спасскаго Га-

личскаго монастыря Аванасій. Скоро около монастыря расселились окрестные крестьяне, вынужденные покидать свои излюбленные мѣста въ виду того, что Галичская и Солигаличская округи долгое время были ареною, на которой рѣшались кровавые споры между удѣльными князьями Галичскими, Московскими и Хлыновскими. Монастырь этотъ въ настоящее время не существуетъ и только церковь въ честь Воскресенія Христова, устроенная въ 1669 г., указываетъ прежнее мѣстонахожденіе его.

Въ удѣльную эпоху Солигаличь, какъ очень доходная вотчина, благодаря солянымъ варницамъ, составлялъ предметъ особеннаго вниманія своихъ владѣтелей, долгое время находясь въ собственности прямыхъ потомковъ Московскихъ великихъ князей.

Въ княженіе великаго князя Василя Іоанновича, Солигаличь былъ обращенъ въ воинскую заставу, имѣющую своею цѣлью удерживать Казанскихъ татаръ отъ проникновенія внутрь Галицкой волости. Для этой цѣли Солигаличь былъ обнесенъ землянымъ валомъ, сохранившимся и доселѣ. Дѣйствительно, въ 1532 году казанскіе татары напали на Соль-Галичскую, но, какъ говорятъ мѣстные лѣтописи, были отражены отъ стѣнъ города чудеснымъ заступничествомъ преп. Макарія Унженскаго. Однако, въ 1557 году татары вторглись опять въ предѣлы Соли-Галичскія, сожгли весь городъ, разграбили и уничтожили Воскресенскій монастырь, а монастырскую братію умертвили.

Въ 1613 году литовскіе люди и русскіе воры, какъ говоритъ мѣстная лѣтопись, выжгли посадъ и монастырь. Послѣ этого раззоренія въ 1619 году патріархомъ Филаретомъ дана была грамота на сооруженіе деревянной церкви въ честь Воскресенія Христова, очевидно, взамѣнъ Воскресенскаго монастыря. Последнимъ громаднымъ пожаромъ, бывшимъ въ 1808 году

30 апрѣля уничтожены всѣ Солигаличскія варницы и уже болѣе не возобновлялись. Въ настоящее время Солигаличъ, расположенный на правомъ берегу р. Костромы, представляетъ изъ себя довольно живописный городокъ съ 3<sup>1</sup>/<sub>2</sub> тыс. жителей и приобрѣлъ нѣкоторую извѣстность благодаря водолѣчебному курорту. Минеральные источники въ Солигаличѣ были открыты совершенно случайно. Въ 1821 году Солигаличское усолье поступило въ вѣчное потомственное владѣніе купцовъ Кокоревыхъ. Послѣ помянутого выше пожара 1808 года соляные колодцы были засыпаны и заводская земля была застроена по новому плану. Въ 1823 году рѣшено было снова приступить къ выработкѣ соли; но такъ какъ получаемый обычнымъ способомъ соляной растворъ оказался довольно слабымъ, то Кокоревыми предположено было просвѣрлить артезианскій колодець, къ чему и приступлено было въ 1832 году. На глубинѣ 32—70 сажень, въ слоѣ краснаго песчаника найденъ былъ минеральный источникъ, что и послужило къ открытію курорта. Впрочемъ, курортъ популяренъ главнымъ образомъ среди мѣстнаго населенія. Пользованіе иногороднихъ больныхъ значительно затрудняется отсутствіемъ удобныхъ путей сообщенія.

Изъ городскихъ достопримѣчательностей Солигалича слѣдуетъ отмѣтить:

1. Духовное мужское училище, построенное на томъ мѣстѣ, гдѣ нѣкогда находилась Пятницкая церковь, уничтоженная пожаромъ 1681 года.
2. Христорождественскій соборъ, построенный царицею Марією Ильиничной въ 1668 г. при бытности здѣсь женскаго монастыря. Въ числѣ церковныхъ цѣнностей здѣсь находятся: а) на престольный 8-конечный серебряный крестъ съ 12 частями св. мощей — поминальный вѣдаль царя Θεодора Алексѣевича по его „матушкѣ благовѣрной царицѣ Маріи Ильиничнѣ“;

б) икона Божіей Матери Казанскія—вкладъ царскаго дома; в) напрестольное евангеліе, печатано въ Львовѣ въ 1636 году.

3. Старособорная Успенская церковь (именуемая обычно Макарьевскою), построенная въ 1778 г. Здѣсь сохраняется громаднѣйшей величины желѣзный котелъ, въ коемъ въ 1552 году граждане, осаждаемые казанскими татарами, кипятили воду и съ валу обливали неприятелей. Здѣсь же сохраняется мѣстный древній образъ преп. Макарія Унженскаго и Желтоводскаго и рукописное его житіе, въ которомъ значится, что въ лѣто четырьдесятное по седми тысящамъ (1532) при державѣ царя и великаго князя Василія Іоанновича въ 18 день генваря мѣсяца городъ избавленъ отъ нашествія 14 тысячъ казанскихъ татаръ и черемисъ предстательствомъ преподобнаго Макарія, котораго осажденные видѣли ѣдущаго на бѣломъ конѣ и одию свою закрывающаго гражданъ отъ враговъ.

Всѣхъ храмовъ въ Солигаличѣ 7.

Въ 10 верстахъ отъ Солигалича находится село Одноушево, извѣстное тѣмъ, что въ находящейся въ верстѣ отъ него деревенькѣ, также Одноушевѣ, родился св. Іона, митрополитъ Московскій, скончавшійся въ 1461 году.

## Чухлома.

Чухлома, расположенная на восточномъ берегу Чухломскаго озера, находится въ 172 верстахъ отъ Костромы. Время основанія Чухломы въ точности неизвѣстно. Изъ записокъ Ростовскаго Богоявленскаго монастыря видно, что Чухлома существовала уже въ XII вѣкѣ и была родиною преп. Авраамія Чухломскаго, основателя упомянутаго монастыря. То обстоятельство



что преп. Авраамій, жившій въ 12-в., познакомился съ евангельскимъ ученіемъ черезъ Новгородскихъ торговцевъ, какъ это видно изъ рукописнаго житія его, а съ другой стороны—сказаніе Солигаличской лѣтописи объ основаніи въ половинѣ XIV-в. Солигаличскаго Воскресенскаго монастыря, гдѣ Чухломское озеро названо Чудскимъ, а жители окола озера Чудскими и, наконецъ, отзывы преп. Авраамія о глубокихъ слѣдахъ идолопоклонничества на берегахъ Чухломскаго озера въ 12-в.— все это даетъ право сдѣлать вѣроятное заключеніе, что первоначальные жители этой мѣстности были Чудскаго племени, впоследствии смѣшавшіеся съ славянами—новгородскими выходцами.

Во время борьбы удѣльнаго-Галичскаго князя Дмитрія Шемяки съ Московскимъ княземъ Василіемъ Васильевичемъ Темнымъ Чухлома была укрѣплена высокимъ землянымъ валомъ, остатки коего видны и доселѣ. Здѣсь содержались подъ стражей два именитые узника: Пименъ, митрополитъ Московскій, по возвращеніи его изъ Константинополя, и Великая княжна Софья Витовтовна, захваченная своимъ племянникомъ Дмитріемъ Шемякою. На берегу Чухломскаго озера, при впаденіи въ него рѣки Санебы, выдается песчаный мысъ, на которомъ въ прежнее время находился женскій монастырь, въ которомъ великая княгиня Софья Витовтовна была заключена Дмитріемъ Шемякою въ то время, когда онъ, будучи изгнанъ изъ Москвы великимъ княземъ Василіемъ Васильевичемъ Темнымъ, успѣлъ захватить въ плѣнъ его родительницу и, послѣ окончательнаго пораженія подъ Галичемъ, увезти ее изъ Чухломы въ Каргополь. О времени основанія и закрытія этого монастыря не сохранилось никакихъ письменныхъ памятниковъ.

Въ настоящее время въ Чухломѣ насчитывается около 3-хъ тысячъ жителей, занимающихся незначительной мелкой торговлей. Окрестныя селенія Чухлом-

скаго уѣзда даютъ до 10 и болѣе тысячъ человѣкъ т. наз. „питершиковъ“, т. е. разнаго рода мастеровъ и рабочихъ, наводняющихъ собою въ лѣтнее время Петербургъ.

Въ окрестности Чухломы, на западной сторонѣ Чухломскаго озера, расположенъ Аврааміевъ Городецкій монастырь, основанный въ XIV в. преп. Аврааміемъ, ученикомъ преп. Сергія Радонежскаго. Здѣсь въ Покровскомъ храмѣ находится надгробная надпись, свидѣтельствующая о погребеніи Елены Владиміровны княжны Долгоруковой, родной сестры царицы Маріи Владиміровны, супруги царя Михаила Феодоровича. Изъ предметовъ монастырской утвари заслуживаетъ вниманія находящійся въ Покровскомъ храмѣ животноя крестъ—серебряный съ эмалью и драгоценными камнями, пожертвованный сюда въ 1629 году княземъ Иваномъ Васильевичемъ Шуйскимъ—сыномъ царя Василія Ивановича Шуйскаго.

## Юрьевецъ-Повольскій.

Городъ Юрьевецъ расположенъ подъ 57°19' с. ш. и 60°47' в. д., на правомъ берегу р. Волги, въ томъ ея пунктѣ, гдѣ послѣдняя, принявъ въ себя быстроходную рѣку Унжу, дѣлаетъ крутой поворотъ къ югу. Основателемъ Юрьевца былъ Владимірскій Великій князь Георгій Всеволодовичъ, который, путешествуя въ 1228 году по р. Волгѣ, расположился станомъ у устья р. Унжи и, какъ говоритъ древнее преданіе, удостоился чудеснаго видѣнія иконы св. великомученика Георгія Побѣдоносца; на мѣстѣ явленія этой иконы и была построена церковь во имя св. Георгія (нынѣ несуществующая) первое зданіе въ Юрьевцѣ. За историческую вѣроятность этого преданія говорятъ—во

первыхъ—старинное названіе Юрьевца—Георгіевскъ (упоминаемое въ повѣствованіи о преподобномъ Макаріѣ Унженскомъ и Желтоводскомъ) и во вторыхъ— гербъ Юрьевца (башня или церковь съ раскрытыми вратами). Первоначально городскія строенія были расположены по высокимъ горамъ, идущимъ теперь во всю длину городской территоріи и составляющимъ естественную защиту города отъ западныхъ вѣтровъ. Въ 1661 г., по указу царя Алексѣя Михайловича была построена на Юрьевецкихъ горахъ крѣпость съ пятью каменными башнями на восточной сторонѣ и каменной стѣной, окруженной землянымъ валомъ и глубокимъ ровомъ. По указу Костромской казенной палаты крѣпостная стѣна и три башни въ 1780 и 1781 г.г. были разобраны для употребленія кирпича на постройку зданій присутственныхъ мѣстъ, а послѣднія двѣ башни проданы въ 1823 году съ публичныхъ торговъ въ частныя руки. Въ настоящее время единственнымъ памятникомъ бывшей крѣпости остается лишь земляной валъ со ровомъ и двумя неглубокими зрудами, да названіе „Бѣлый городъ“ данное Юрьевчанами этой мѣстности.

Въ удѣльный періодъ Руси Юрьевецъ былъ на положеніи „придаточной“ вотчины и самостоятельнаго значенія не имѣлъ, мѣняя своихъ обладателей довольно часто. Въ 1405 году Великій князь Василій Дмитріевичъ приписалъ Юрьевецъ съ разными волостями къ Городецкому княжеству, которымъ правилъ князь Владиміръ Андреевичъ. Въ 1448 г. Юрьевецъ присоединился къ великому княжеству Московскому; въ 1451 г. великій князь Василій Васильевичъ Темный отдалъ его Суздальскому князю Ивану Васильевичу. Въ 1552 году Юрьевецъ былъ отданъ Іоанномъ IV Грознымъ Кайбулѣ Айгубекову-Астраханскому царевичу, женившемуся на племянницѣ Шиг-Алея, дочери владѣтельнаго татарскаго князя Евалея. Въ 1556 году Юрьевецъ

вмѣстѣ съ Унженской и Коряковской вотчинами былъ отписанъ на оиричнину.

Въ началѣ XVIII в. Россія была раздѣлена Петромъ Великимъ на губерніи. По этому первому административному раздѣленію въ 1708 году, Юрьеvecъ былъ причисленъ къ Казанской губерніи, а въ 1719 г. при новомъ раздѣленіи былъ приписанъ къ Нижегородской провинціи (той же Казанской губерніи). Впослѣдствіи времени (вѣроятно около 1744 года, когда была учреждена Костромская епархія) Юрьеvecъ отошелъ къ Нижегородской губерніи и, наконецъ, въ 1778 году былъ сдѣланъ уѣзднымъ городомъ Костромскаго намѣстничества, а съ 1797 г.—Костромской губерніи.

За 7 почти вѣковъ своего существованія Юрьеvecъ пережилъ не мало бурь и тяжелыхъ испытаній. Находясь на берегу великаго воднаго пути, открытый со всѣхъ сторонъ, Юрьеvecъ не разъ становился добычей воителей Русской земли—татаръ и главнымъ образомъ поляковъ. Въ 1467 г. воевода князь Иванъ Стрига-Оболенскій преслѣдовалъ казанскихъ татаръ отъ Костромы до Унжи и Юрьеvца, откуда послѣдніе бросились къ Мурому; затѣмъ въ 1536 и 1539 г.г. татары сильно опустошили Юрьеvecкую сторону. Въ эпоху междоусобствъ и смутнаго времени Юрьеvecъ неоднократно подвергался нападеніямъ со стороны поляковъ: причиною этого могло служить какъ открытое его мѣстоположеніе на р. Волгѣ, такъ и непоколебимая вѣрность Юрьеvчанъ своему долгу. Въ началѣ 1609 года панъ Лисовскій, разоривъ Шую и Кинешму, напалъ на Юрьеvecъ, но нашелъ городъ пустымъ, такъ какъ жители заблаговременно скрылись въ темныхъ лѣсахъ луговой стороны. Тогда Лисовскій предалъ городъ огню, а въ уцѣлѣвшихъ домахъ въ посадѣ помѣстилъ отрядъ поляковъ, который долженъ былъ дѣйствовать противъ вооружившейся Коряковской волости (нынѣ Макарьевского уѣзда, смежная съ Юрьеv-



немъ). Опасаясь сильнаго народнаго возстанія, которое было возбуждено Юрьевчанами противъ поляковъ, послѣдніе переселились на находящейся въ двухъ верстахъ выше Юрьевца островъ Мамшинъ. Отсюда они покушались дѣлать набѣги на луговую (дѣвую) сторону Волги, но жители Коряковской волости не допускали ихъ, отражая поляковъ отъ берега и разрушая ихъ лодки. Наконецъ въ маѣ 1609 года воевода Федоръ Ивановичъ Шереметевъ прибылъ изъ Нижняго-Новгорода съ судовою ратью, напалъ на поляковъ и всѣхъ ихъ истребилъ. Узнавъ о безвыходномъ положеніи своихъ сообщниковъ, Лисовскій поспѣшилъ изъ Суздаля къ нимъ на помощь, но, не найдя додокъ, остался на нагорномъ берегу Волги бесполезнымъ зрителемъ ихъ совершенной погибели. Отсюда Лисовскій бросился нагорною же стороною на помощь полякамъ и русскимъ мятежникамъ, засѣвшимъ въ Ипатіевскомъ монастырѣ подъ начальствомъ Вельяминова, но, не получивъ успѣха и здѣсь, устремился къ Троице-Сергіевской Лаврѣ. Въ началѣ 1611 г., когда народныя ополченія собрались для освобожденія Москвы отъ поляковъ, князь Куракинъ занялъ Юрьевецъ съ цѣлью подчиненія его полякамъ.

Въ Январѣ 1612 года Московская боярская дума, узнавъ о патриотическомъ движеніи въ Нижнемъ Новгородѣ подъ предсѣдательствомъ Минина и Пожарскаго, прислала въ Кострому грамоту съ приказомъ хранить присягу, данную королевичу Владиславу. Но это воззваніе не нашло сочувствія въ жителяхъ Костромской стороны; всѣ съ нетерпѣніемъ ждали князя Пожарскаго, шедшаго съ ополченіемъ по Волгѣ къ Ярославлю. Жители Юрьевца поднесли Пожарскому деньги и дали много ратниковъ. Юрьеveckіе татары, получивъ отъ жителей Юрьевца вспомошествованіе, также захотѣли послужить спасенію своей новой родины и въ Плесѣ соединились съ отрядомъ Пожарскаго. Въ

декабрь 1614 года казаки и вольница под предводительством полковника Захара Заруцкого и Ятцки, опустошив село Молвитино, посадили Юрьевоцъ и сильно его разграбили.

Во время бунта Стеньки Разина, охватившаго все низовое и среднее Поволжье, Юрьевоцъ твердо держались законной власти, за что и были пожалованы царской похвальной грамотой, данной Царемъ Алексѣемъ Михайловичемъ 10 Ноября 1670 года, съ освобожденіемъ ихъ отъ платежа новонакладныхъ запасовъ на 1671 годъ.

Въ заключеніе историческаго очерка нельзя не упомянуть о двукратномъ посѣщеніи Юрьевоца въ Бозѣ почившимъ Государемъ Императоромъ Александромъ Александровичемъ. Первый разъ посѣтилъ Юрьевоцъ еще въ бытность свою Наслѣдникомъ престола 16 августа 1866 года вмѣстѣ съ Великимъ княземъ Владиміромъ Александровичемъ. Во второй разъ покойный Государь посѣтилъ Юрьевоцъ вмѣстѣ съ Государыней Императрицей и Августѣйшими дѣтьми—нынѣ благополучно царствующимъ Государемъ Императоромъ и Великимъ Княземъ Георгіемъ Александровичемъ и Великимъ Княземъ Алексѣемъ Александровичемъ (21 Юля 1881 года).

Въ современномъ видѣ Юрьевоцъ—небольшой городокъ, растянувшійся на правомъ берегу на 4 версты, шириной отъ 50 до 250 саж.—въ двѣ улицы, съ населеніемъ около 8 тыс. обоего пола. Благодаря двумъ судоходнымъ рѣкамъ (Волгѣ и Унжѣ) и одной сплавной (Немда), въ лѣтнее время Юрьевоцъ развиваетъ довольно значительную торговлю лѣсомъ и хлѣбомъ; за послѣднее время замѣтно развивается судостроеніе (баржи) и фабричная промышленность. Въ самомъ Юрьевоцѣ находятся льнопрядильная фабрика г. Миндовскаго съ 1000 рабочихъ, лѣсопильный заводъ г. Лицова, пивоваренный заводъ г. Красильникова, паро-

вая мельница г. Катюшина и нѣсколько кирпичныхъ заводовъ. На противоположномъ берегу Волги расположенъ очень значительный лѣсопильный заводъ г. Бранта вырабатывающій свыше 1000 деревъ въ сутки.

Изъ учебныхъ заведеній въ Юрьевцѣ имѣются женская 7-классная гимназія имени А. С. Пушкина, Городское мужское 3-классное училище, низшая ремесленная школа, мужское и женское приходскія училища, прекрасно обставленное училище при фабрикѣ г. Миндовскаго и 2 церковно-приходскія школы.

Главную цѣнность и украшеніе города составляютъ храмы, каковыхъ въ городѣ 12, изъ нихъ 9 приходскихъ и 3—приписныхъ.

Изъ нихъ особенное вниманіе привлекаютъ: Благовѣщенская церковь, устроенная въ 1700 году, и Богоявленская, построенная въ 1620 г. Въ послѣдней подспудомъ почиваютъ мощи блаженнаго Симона Юрвецкаго, Христа ради юродиваго.

Въ уѣздѣ г. Юрьевца находится:

1. Заштатный городъ Лухъ, существовавшій уже въ половинѣ XV в. Лухъ былъ мѣстомъ ссылки боярина Артамона Сергѣевича Матвѣева. Въ 5 верстахъ отъ города находится Тихононь монастырь, основанный преп. Тихономъ Лухскимъ въ XIV в.

2. Посадъ Пучежь, весьма значительный торговый пунктъ.

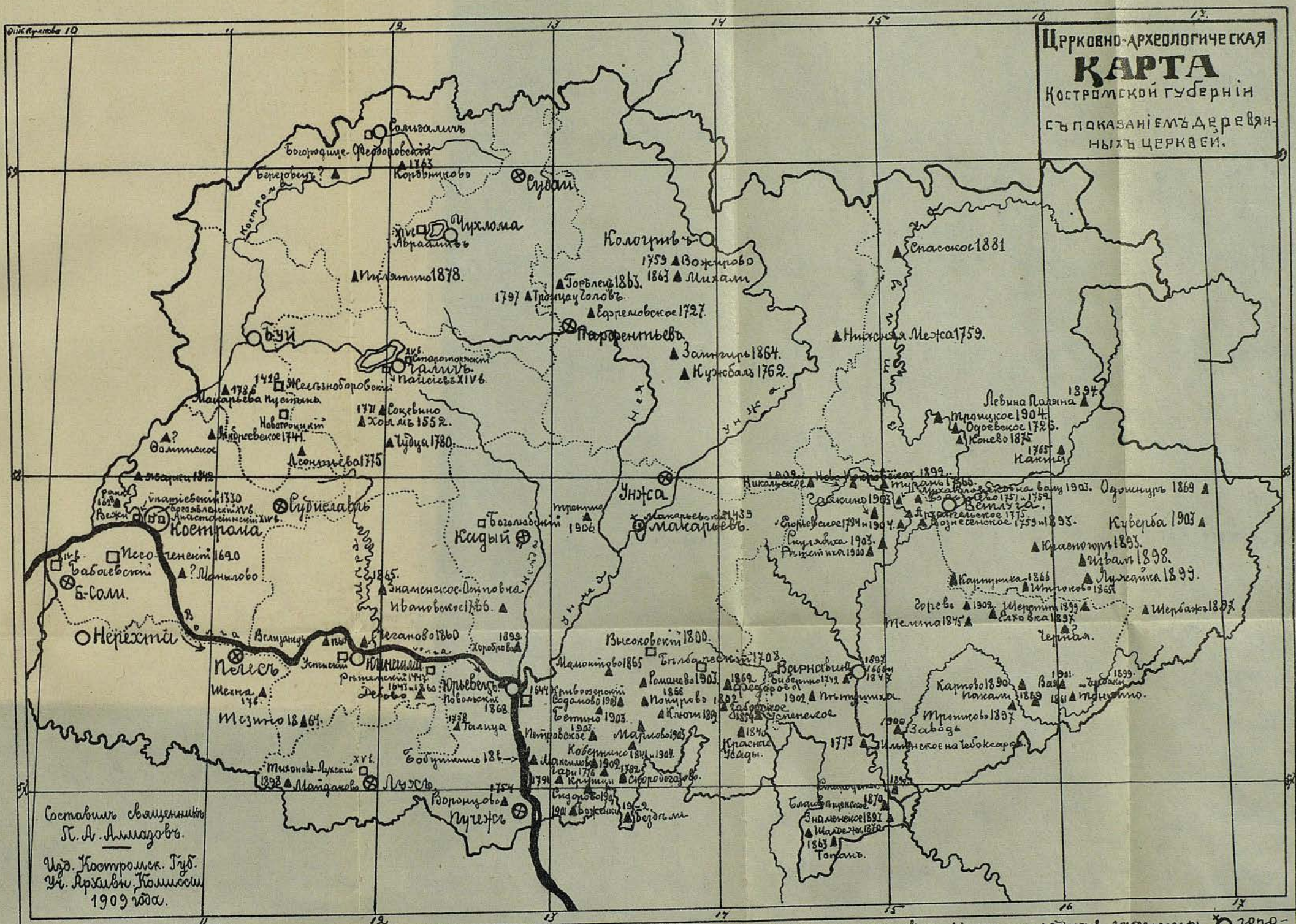
3. Село Клоны—вотчина царя Михаила Феодоровича.

# ОГЛАВЛЕНІЕ.

	Стр.
Предисловіе . . . . .	3
Кострома . . . . .	5
Буй . . . . .	18
Варнавинъ . . . . .	20
Ветлуга . . . . .	21
Галичъ . . . . .	22
Кинешма . . . . .	25
Кологривъ . . . . .	27
Макарьевъ на Унжѣ . . . . .	28
Нерехта . . . . .	30
Солигаличъ . . . . .	32
Чухлома . . . . .	35
Юрьевецъ-Повольскій . . . . .	37







**ЦРКОВНО-АРХЕОЛОГИЧЕСКАЯ  
КАРТА**  
КОСТРОМСКОЙ ГУБЕРНИИ  
СЪ ПОКАЗАНІЕМЪ ДЕРЕВЯН-  
НЫХЪ ЦЕРКВЕИ.

Составилъ священникъ  
С. А. Алмазовъ.  
Изд. Костромск. Губ.  
Уч. Архивн. Комиссiи  
1909 года.

○ Города губернскіи и уездные. ⊕ Посады и заштатные города. □ Монастыри. ▲ деревянная церкви. ————— уездная граница. ○ города съ именованіемъ въ нихъ монастырей. ○ города съ именованіемъ въ нихъ деревянныхъ церквей. Цифры при названіяхъ означаютъ время постройки храмовъ.